



















IMPIANTI E PISTE APERTE - OFFENE ANLAGEN UND PISTEN - OPEN LIFT FACILITIES AND SLOPES






























Dal/ab/from 20 - 21/12/2015

338 686 km 











SELLARONDA APERTA /OFFEN/OPEN










ZONA-GEBIET-AREA	IMPIANTO-LIFTANLAGE-LIFT	OPEN	PISTA-PISTE-SLOPES	N°LIFT	KM
CORTINA D'AMPEZZO	LAGAZUOI - CINQUE TORRI				
	Cinque Torri	open	con pista/mit Piste/with slope		
	Falzarego-Col Gallina	open	Ovest		
	Lagazuoi	dal/ab/from 22/12	senza pista/ohne Piste/without slope		
	TOFANA				
	Baby Socrepes	open	con pista/mit Piste/with slope		
	Roncato-Festis	open	con pista/mit Piste/with slope		
	Rumerlo/Duca d'Aosta	open	con pista/mit Piste/with slope		
	Duca d'Aosta-Pomedes	open	con pista/mit Piste/with slope		
	Gilardon Roncato	open	con pista/mit Piste/with slope		
	Cortina/Col Drusciè	open	senza pista/ohne Piste/without slope		
	Col Drusciè/Ra Valles	open	senza pista/ohne Piste/without slope		
	Pian Ra Valles	open	con pista/mit Piste/with slope		
	Colfiere-Col Drusciè	open	collegamento/Verbindung/connection		
	FALORIA				
	Faloria	open	Tondi		
	Vitelli	open	Tondi		
	Pian de Ra Bigontina	open	con pista/mit Piste/with slope		
	Rio Gere-Pian de Ra Bigontina	open	con pista/mit Piste/with slope		
	SAN VITO DI CADORE				
	Donarié	open	con pista/mit Piste/with slope		
	AURONZO				
	Taiarezze/Malon	open	con pista/mit Piste/with slope		

	 Malon - Monte Agudo	open	senza pista/ohne Piste/without slope		
	 Ansiei	open	con pista/mit Piste/with slope		
				19	35
KRONPLATZ- PLAN DE CORONES	<u>BRUNICO</u>				
	 Kronplatz I + II, 2000	open	Seewiese 2, Sylvester		
	 Belvedere	open	Belvedere		
	 Gipfelbahn	open	Pramstall		
	 Marchner	open	Marchner		
	 Ried	open	Ried		
	 Korer	open	Korer I + II		
	 Sonne	open	Sonne 11		
	<u>VALDAORA / OLANG</u>				
	 Olang I + II	open	Olang II, Gassl, World Record		
	 Plateau	open	Plateau		
	 Arndt	open	Arndt, Lorenzi		
	 Alpen Connection	open	Alpen, Ruipa, Pracken, Spitzhorn		
	<u>S. VIGILIO</u>				
	 Ruis	open	Furcia 9, Furcia 12		
	 Costa	open	Costa		
	 Pre da Peres	open	Pre da Peres		
	 Col Toron	open	Col Toron		
	 Miara	open	Miara		
	 Pedagá	open	Pedagá		
	 Rara	open	Rara		
	 Piz de Plaies	open	Piz de Plaies, Erta		
	 Skitrans Bronta	open	collegamento/Verbindung/connection		
	 Cianross	open	Cianross, Corn		
	<u>PICULIN</u>				
	 Piculin	open	Piculin		
	<u>Collegamento/Verbindung/connection Skibus:</u> <u>Piculin - Sponata/Sompunt - Piculin</u>				
	<u>TESIDO / TAISTEN</u>				
	 Guggenberg	open	Guggenberg		
	<u>TERENTO - TARENTEN</u>				
	 Panorama	open	Panorama		
	<u>ANTHOLZ</u>				
	 Riepen	open	Riepen		
	<u>GSIESERTAL</u>				
	 Berglift Gsies	open	Berglift		
	<u>ANTERMOIA</u>				
	 Antermoia	open	Antermoia		
				30	102
ALTA BADIA	<u>Collegamenti/Verbindungen/connections:</u> <u>"Colfosco-Corvara-La Villa-San Cassiano" aperto/offen/open</u> <u>"Badia - La Villa": aperto/offen/open</u>				











COLFOSCO

	Colfosco	open	con pista/mit Piste/with slope
	Col Pradat	open	Col Pradat B
	Sodlisia	open	con pista/mit Piste/with slope
	Plans	open	con pista/mit Piste/with slope
	Frara	open	con pista/mit Piste/with slope
	Val Setus	open	con pista/mit Piste/with slope
	Borest	open	collegamento Corvara-Colfosco
	Abrusé	open	con pista/mit Piste/with slope
	Forcelles	open	con pista/mit Piste/with slope
	Pezzei	open	con pista/mit Piste/with slope








CORVARA

	Boé	open	con pista/mit Piste/with slope
	Costoratta	open	con pista/mit Piste/with slope
	Col Alto	open	con pista/mit Piste/with slope
	Braia Fraida	open	con pista/mit Piste/with slope
	Arlara	open	con pista/mit Piste/with slope
	Pre Ciablun	open	con pista/mit Piste/with slope
	Costes da l'Ega	open	con pista/mit Piste/with slope
	Cherz I	open	con pista/mit Piste/with slope
	Cherz II	open	con pista/mit Piste/with slope
	Vizza	open	con pista/mit Piste/with slope
	Capanna Nera	open	con pista/mit Piste/with slope
	Pralongia	open	con pista/mit Piste/with slope





LA VILLA

	Piz la Ila	open	Alting
	Bamby	open	Bamby B
	Roby	open	con pista/mit Piste/with slope
	Ferata Gran Risa	open	collegamento/Verbindung/connection
	La Rúa	open	collegamento/Verbindung/connection
	Doninz	open	con pista/mit Piste/with slope
	Colz	open	collegamento/Verbindung/connection
	Gardenazza	open	con pista/mit Piste/with slope
	Pre dai Corf	open	con pista/mit Piste/with slope
	Col d'Altin	dal/ab/from 21/12	con pista/mit Piste/with slope













SAN CASSIANO

	Piz Sorega	open	Piz Sorega A+B
	La Fraina	open	con pista/mit Piste/with slope
	La Brancia	open	con pista/mit Piste/with slope
	Ciampai	open	con pista/mit Piste/with slope
	Codes	open	con pista/mit Piste/with slope
	Armentarola	open	con pista / mit Piste no coll. da Piz Sorega Monte
	Biok	open	keine Verbindung von Bergstation Piz Sorega senza pista/ohne Piste/without slope
















BADIA

	Baby Pedraces	open	con pista/mit Piste/with slope
	Santa Croce	open	con pista/mit Piste/with slope
	Praduc	open	collegamento Badia-La Villa
	Sponata	open	con pista/mit Piste/with slope











PLAN DE GRALBA/PASSO SELLA

	Piz Sella	open	con pista/mit Piste/with slope
	Comici I	open	con pista/mit Piste/with slope
	Comici II	open	con pista/mit Piste/with slope
	Piz Seteur	open	con pista/mit Piste/with slope
	Sole-Piz Seteur	open	con pista/mit Piste/with slope
	Sotsaslong	open	con pista/mit Piste/with slope
	Città dei Sassi	open	con pista/mit Piste/with slope
	Sasso Levante	open	con pista/mit Piste/with slope
	Rodella-Des Alpes	open	Rodella
	Ciavazes-Grohmann	open	Salei
	Salei-Rodella	open	con pista/mit Piste/with slope
	Plan de Gralba	open	con pista/mit Piste/with slope








SELVA/WOLKENSTEIN













































	Ciampinoi	open	pista/Piste/slope 5
	Piza Pranseies	open	con pista/mit Piste/with slope
	Dantercepies I + II	open	con pista/mit Piste/with slope
	Cir	open	con pista/mit Piste/with slope
	Val Setus	open	con pista/mit Piste/with slope
	Costabella	open	con pista/mit Piste/with slope
	Risaccia I e II	open	con pista/mit Piste/with slope
	Fungeia	open	con pista/mit Piste/with slope
	Biancaneve	open	con pista/mit Piste/with slope
	Larciunei	open	con pista/mit Piste/with slope
	Mickey Mouse	open	con pista/mit Piste/with slope
	Cadepunt	open	con pista/mit Piste/with slope
	Nives	open	con pista/mit Piste/with slope
	Terza Punta	open	con pista/mit Piste/with slope
	Panorama	open	con pista/mit Piste/with slope

S. CRISTINA-MONTE PANA

































	Plan da Tieja	open	con pista/mit Piste/with slope
	Puntea	open	con pista/mit Piste/with slope
	Colraiser	open	con pista/mit Piste/with slope
	Gherdeina Ronda	open	collegamento/Verbindung/connection
	Saslong	open	pista/Piste/slope B
	Sochers Ciampinoi	open	con pista/mit Piste/with slope
	Tschuky	open	con pista/mit Piste/with slope
	Parallel	open	con pista/mit Piste/with slope
	Mont de Seura	open	con pista/mit Piste/with slope
	Tramans	open	con pista/mit Piste/with slope




































ORTISEI/ST. ULRICH









































	Palmer	open	con pista/mit Piste/with slope
	Ortisei Alpe di Siusi	open	senza pista/ohne Piste/without slope
	Ortisei Furnes	open	con pista/mit Piste/with slope
	Furnes Seceda	open	con pista/mit Piste/with slope
	Fermeda	open	con pista/mit Piste/with slope
	Catores	open	Curona
	Resciesa	open	pista da slittino/Rodelbahn/sledding slope

















	 Cisles  Furdenan <u>ALPE DI SIUSI/SEISER ALM</u>  Seis-Seiseralm  Bullaccia  Euro  Paradiso  Panorama  Punta d'Oro  Florian  Floralpina  Bamby  Eurotel 1  Sanon  Mezdí  Laurin  Leo Demetz  Steger/Dellai  Spitzbühl  Ludy  Monte Piz  Sole/Sonne	<p>open dal/ab/from 21/12</p> <p>open open open open open open open open open open open open open open open open open open open open open</p>	<p>con pista/mit Piste/with slope con pista/mit Piste/with slope</p> <p>senza pista/ohne Piste/without slope</p> <p>con pista/mit Piste/with slope con pista/mit Piste/with slope con pista/mit Piste/with slope con pista/mit Piste/with slope con pista/mit Piste/with slope con pista/mit Piste/with slope con pista/mit Piste/with slope con pista/mit Piste/with slope con pista/mit Piste/with slope con pista/mit Piste/with slope con pista/mit Piste/with slope con pista/mit Piste/with slope con pista/mit Piste/with slope con pista/mit Piste/with slope con pista/mit Piste/with slope con pista/mit Piste/with slope con pista/mit Piste/with slope con pista/mit Piste/with slope con pista/mit Piste/with slope con pista/mit Piste/with slope</p>	66	119
VAL DI FASSA-CAREZZA	<u>Collegamento/Verbindung/connection:</u>				
	"Alba - Pozza di Fassa" aperto/offen/open tramite/mit/with segg. Orsa Maggiore				
	<u>CANAZEI-BELVEDERE-COL RODELLA</u>  Canazei-Pecol  Pecol-Col dei Rossi  Toè  Sass Becè  Avisio  Pian Frataces-Gherdecia  Pradel-Rodella  Campitello-Col Rodella  Salei-Rodella  Rodella-Des Alpes  Ciavazes-Grohmann  Sasso Levante  Saletèi  Fodom  Belvedere  Lezuo  Col de Lin <u>ALBA-CIAMPAC</u>  Alba/Ciampac  Sella Brunech  Delle Baite  Alba - Col dei Rossi  Orsa Maggiore <u>POZZA-BUFFAURE</u>  Pozza-Bufferaure	<p>open open open open open open open open open open open open open open open open open open open open open open</p>	<p>senza pista/ohne Piste/without slope</p> <p>con pista/mit Piste/with slope con pista/mit Piste/with slope con pista/mit Piste/with slope con pista/mit Piste/with slope con pista/mit Piste/with slope con pista/mit Piste/with slope con pista/mit Piste/with slope con pista/mit Piste/with slope con pista/mit Piste/with slope con pista/mit Piste/with slope con pista/mit Piste/with slope con pista/mit Piste/with slope con pista/mit Piste/with slope con pista/mit Piste/with slope con pista/mit Piste/with slope con pista/mit Piste/with slope con pista/mit Piste/with slope con pista/mit Piste/with slope con pista/mit Piste/with slope con pista/mit Piste/with slope con pista/mit Piste/with slope con pista/mit Piste/with slope con pista/mit Piste/with slope con pista/mit Piste/with slope con pista/mit Piste/with slope con pista/mit Piste/with slope con pista/mit Piste/with slope con pista/mit Piste/with slope collegamento/Verbindung/connection</p>		

	Buffaure Baby Buffaure Col de Valvacin Pala del Geiger Pera Fraine <u>VIGO CATINACCIO</u> Vigo di Fassa-Ciampédie Scuola Ciampédie Pian Pecei-Ciampédie Pian Pecei-Pra Martin <u>CAREZZA</u> Golf I Golf II Hubertus Paolina Franzin Pra di Tori Moseralm Baby Tschein Laurin I Monte Coronelle Nani Re Laurino	open open open open dal/ab/from 21/12 open open open open open open open open open open open open open open open open open	con pista/mit Piste/with slope con pista/mit Piste/with slope con pista/mit Piste/with slope con pista/mit Piste/with slope con pista/mit Piste/with slope Thoeni con pista/mit Piste/with slope con pista/mit Piste/with slope con pista/mit Piste/with slope con pista/mit Piste/with slope con pista/mit Piste/with slope con pista/mit Piste/with slope con pista/mit Piste/with slope con pista/mit Piste/with slope con pista/mit Piste/with slope con pista/mit Piste/with slope con pista/mit Piste/with slope con pista/mit Piste/with slope con pista/mit Piste/with slope con pista/mit Piste/with slope					43	95		
ARABBA/ MARMOLADA	<p style="text-align: center;">Collegamento/Verbindung/connection: "Arabba-Malga Ciapela" chiuso/geschlossen/closed</p>										
	<u>ARABBA</u> Campolongo-Bec de Roces Cherz 1 Cherz 2 Monte Burz Le Pale Lezuo Vizza Saletei Arabba-Portavescovo Carpazza Fodom Alpenrose <u>MARMOLADA</u> Malga-Banc I Tr. Banc-Serauta II Tr. Serauta-P.Rocca	open open open open open open open open open open open open open open open open open open open open open	Campolongo, Rutort Cherz 2 Cherz 2 Avoie, rientro Bec de Roces Belvedere 1 Vizza con pista/mit Piste/with slope Ornella, end of Sourasass con pista/mit Piste/with slope con pista/mit Piste/with slope con pista/mit Piste/with slope con pista/mit Piste/with slope Fedai Sass del Mul Punta Rocca					16	23		
SEXTNER DOLOMITEN	<p style="text-align: center;">Collegamento/Verbindung/connection: "Monte Elmo/Helm - Orto del Toro/Stiergarten" aperto/offen/open "Orto del Toro/Stiergarten - Croda Rossa/Rotwand" aperto/offen/open</p>										
	<u>ORTO DEL TORO</u> Stiergarten Tre Cime	open open	con pista/mit Piste/with slope con pista/mit Piste/with slope								

	<p><u>MONTE ELMO-HELM</u></p>  Versciaco-Monte Elmo  Sesto-Monte Elmo  Mittelstation  Übungslift  Helm  Raut  Wiesenlift  Bruggerleite	open open open open open open open	con pista/mit Piste/with slope con pista/mit Piste/with slope con pista/mit Piste/with slope con pista/mit Piste/with slope con pista/mit Piste/with slope con pista/mit Piste/with slope con pista/mit Piste/with slope		
	<p><u>ROTWAND-CRODA ROSSA</u></p>  Signaue  Croda Rossa  Croda Rossa  Porzen  Moos	open open open open open	con pista/mit Piste/with slope con pista/mit Piste/with slope con pista/mit Piste/with slope con pista/mit Piste/with slope con pista/mit Piste/with slope		
	<p><u>MONTE BARANCI</u></p>  Monte Baranci  Lärchen  Erschbaum  Untertal	open open open open	con pista/mit Piste/with slope con pista/mit Piste/with slope con pista/mit Piste/with slope con pista/mit Piste/with slope		
	<p><u>SKI AREA VAL COMELICO</u></p>  Campo Scuola	open	con pista/mit Piste/with slope		
	<p><u>TOBLACH RIENZ</u></p>  Rienz  Rienz  Trenker	open open open	con pista/mit Piste/with slope con pista/mit Piste/with slope con pista/mit Piste/with slope		
	<p><u>PASSO MONTE CROCE</u></p>  Kreuzberg I	open	con pista/mit Piste/with slope		
	<p><u>WALDHEIM</u></p>  Waldheim I	open	con pista/mit Piste/with slope		
	<p><u>AUSSERPRAGS</u></p>  Sonnleiten  Kameriot	open open	con pista/mit Piste/with slope con pista/mit Piste/with slope		
				27	48
VAL DI FIEMME- OBereggen	<p><u>Collegamento/Verbindung/connection:</u> "Obereggen - Pampeago": aperto/offen/open "Pampeago-Predazzo": aperto/offen/open "Alpe Lusia-Bellamonte": aperto/offen/open</p>				
	<p><u>OBereggen</u></p>  Absam/Meierl  Ochsenweide  Reiterjoch  Obereggen  Laner  Oberholz  Eben	open open open open open open open	Absam, Variante Absam, Maierl Obereggen Toler Pampeago Laner Oberholz Eben		

	<u>PAMPEAGO</u>				
	Pampeago/M.te Agnello	open	Agnello, Naturale Agnello		
	Latemar	open	Val Todesca, Panoramica		
	Campo Scuola Latemar	open	Campo Scuola Latemar		
	Campanil	open	Campanil		
	Residenza-P.Feudo	open	Residenza		
	Tresca	open	Tresca		
	<u>PREDAZZO</u>				
	Predazzo-Gardoné	open	senza pista/ohne Piste/without slope		
	Gardoné-Passo Feudo	open	5 Nazioni		
	Campo Scuola Gardoné	open	Campo Scuola Gardoné		
	<u>NOVA PONENTE</u>				
	Deutschnofen	open	Deutschnofen		
	<u>MONTE SAN PIETRO</u>				
	Sportclub Petersberg	open	Panorama		
	<u>CERMIS</u>				
	Cavalese-Fondovalle	open	senza pista/ohne Piste/without slope		
	Fondovalle-Doss Laresi	open	senza pista/ohne Piste/without slope		
	Doss Laresi-Cermis	open	Olimpia II		
	Costabella	open	Costabella, Olimpia I		
	Lagorai	open	Lagorai		
	Prafiori	open	Prafiori, Salera		
	Campo Scuola Cermis	open	Campo Scuola		
	<u>OCLINI</u>				
	Corno Nero I	open	Corno Nero		
	<u>ALPE LUSIA</u>				
	Ronchi-Valbona	open	Fiamme Oro I		
	Valbona-Le Cune	open	Fiamme Oro II		
	Campo-Le Cune	open	Le Cune		
	Valbona	open	Campo Scuola Valbona		
	Piavac	open	Mediolanum		
	Lasté	open	Zirmes		
	<u>BELLAMONTE</u>				
	Castelir-Le Fassane	open	Le Fraine, Dolomitica, Castelir		
	Le Fassane-La Morea	open	Le Fassane		
	<u>PASSO ROLLE</u>				
	Cimon	open	Cimon		
	Ferrari	open	Ferrari 2		
				36	67
SAN MARTINO DI CASTROZZA	<u>SAN MARTINO DI CASTROZZA</u>				
	Ces	open	Bellaria		
	Valbonetta	open	Malga Ces		
	Prá Nasse	open	Prá Nasse 1		
	Tognola	open	Pista 1 con variante, con muri		
	Baby Tognola	open	Baby Tognola		
	Rododendro	open	Rododendro		

	 	Colverde Rosetta	open open	senza pista/ohne Piste/without slope senza pista/ohne Piste/without slope		
	 	<u>PASSO ROLLE</u> Cimon Ferrari	open open	Cimon Ferrari 2		
					10	20
VALLE ISARCO		<u>GITSCHBERG/JOCHTAL</u>				
	          	Meransen Jochtal Hinterberg Restaurant Schilling Bergbahn Nesselbahn Breiteben Gaisjoch Pobist Tasa	open open open open open open open open open open	senza pista/ohne Piste/without slope Jochtal Junker, Sonnenhang con pista/mit Piste/with slope Schilling, Schwandt senza pista/ohne Piste/without slope Nesselwiese Breiteben senza pista/ohne Piste/without slope con pista/mit Piste/with slope con pista/mit Piste/with slope		
	  	<u>PLOSE</u> Plose Schönboden Trametsch	open open open	senza pista/ohne Piste/without slope Schönboden Trametsch		
		<u>VAL DI FUNES</u> Filler	open	con pista/mit Piste/with slope		
		<u>LUSON</u> Lüsen	open	con pista/mit Piste/with slope	16	40
ALPE LUSIA/ S. PELLEGRINO		<u>Collegamento/Verbindung/connection:</u> "San Pellegrino-Falcaide": aperto/offen/open "Alpe Lusia-Bellamonte": aperto/offen/open				
	               	<u>SAN PELLEGRINO/FALCAIDE</u> Col Margherita Chiesetta 1 Chiesetta 2 Del Passo Lago Cavia-Col Margherita Lago Cavia-Laresei Gigante Costabella Molino-Le Buse Le Buse-Laresei Le Buse 1° Le Buse 2° Capanna Margherita	open open open open open open open open open open open open	con pista/mit Piste/with slope con pista/mit Piste/with slope con pista/mit Piste/with slope con pista/mit Piste/with slope con pista/mit Piste/with slope con pista/mit Piste/with slope con pista/mit Piste/with slope con pista/mit Piste/with slope con pista/mit Piste/with slope Plateau con pista/mit Piste/with slope con pista/mit Piste/with slope Capanna Margherita		
	   	<u>ALPE LUSIA</u> Ronchi/Valbona Valbona-Le Cune Campo-Le Cune Campo scuola Valbona	open open open open	Fiamme Oro I Fiamme Oro II Le Cune Campo Scuola Valbona		

	 Piavac  Lasté <u>BELLAMONTE</u>  Castelir-Le Fassane  Le Fassane-La Morea	open open open open	Mediolanum Zirmes con pista/mit Piste/with slope con pista/mit Piste/with slope	21	52
CIVETTA	<u>Collegamenti/Verbindungen/connections:</u> "Alleghe-Zoldo-Palafavera" aperto/offen/open con/mit/with Segg. Delle Coste "Alleghe-Selva di Cadore" chiuso/geschlossen/closed				
	<u>ALLEGHE</u>  Alleghe - Piani di Pezzé  Col dei Baldi  Baby - Piani di Pezzé  Campo Scuola Mariaz  Pelmo <u>SELVA DI CADORE</u>  Pescul -Fertazza  Fertazza  Santa Fosca <u>ZOLDO</u>  Pian del Crep  Campetto  Delle Coste <u>PALAFavera</u>  Pioda	open open open open open open open open open open open open open open open	senza pista/ohne Piste/without slope Coldai, Lavadoi, Pian dei Sec, Roa Bianca Baby, Baby Cabionovia Campo Scuola Mariaz Baldi, Lavadoi Bait Fertazza Campo scuola Santa Fosca Lendina Campetto senza pista/ohne Piste/without slope Roa Bianca, Cornia	12	25