















































































































## THE WINTER SEASON CONTINUES...

**FINO AL/BIS ZUM/UNTIL 10/04, 17/04, 01/05/2015**

ZONA-GEBIET-AREA	IMPIANTO-LIFTANLAGE-LIFT	OPEN	NR. LIFTS	KM
<b>CORTINA D'AMPEZZO</b>	<u>FALZAREGO</u>	<a href="#">fino al/bis zum/until 10.04</a>		
	 Cinque Torri  Alpe Potor - Nuvolau			
	<u>ZONA FALORIA</u>	<a href="#">fino al/bis zum/until 01.05</a>		
	 Faloria			
	 Tondi di Faloria			
	 Vitelli			
	 Girilada I°			
	 manovia Snowpark			
	 Pian de Ra Bigontina	<a href="#">fino al/bis zum/until 10.04</a>		
	 Rio Gere-Pian de Ra Bigontina	<a href="#">fino al/bis zum/until 10.04</a>		
	<u>ZONA TOFANA</u>	<a href="#">fino al/bis zum/until 10.04</a>		
	 Cortina/Col Drusciè			
	 Col Drusciè/Ra Valles			
	 Cacciatori			
	 Ra Valles/Bus Tofana			
	 Pian Ra Valles			
	<u>ZONA CRISTALLO</u>	<a href="#">fino al/bis zum/until 10.04</a>		
	 Rio Gere/Son Forca			
	 Padeon/Son Forca			
	 Son Forca/Staunies			
			<b>17 su 44</b>	<b>40 km</b>
<b>KRONPLATZ/ PLAN DE CORONES</b>	<u>BRUNICO</u>	<a href="#">fino al/bis zum/until 17.04</a>		
	 Kronplatz I + II	<a href="#">fino al/bis zum/until 10.04</a>		
	 Kronplatz 2000	<a href="#">fino al/bis zum/until 10.04</a>		
	 Marchner	<a href="#">fino al/bis zum/until 10.04</a>		
	 Sonne	<a href="#">fino al/bis zum/until 10.04</a>		
	 Gipfelbahn	<a href="#">fino al/bis zum/until 17.04</a>		
	 Ried	<a href="#">fino al/bis zum/until 17.04</a>		
	 Belvedere	<a href="#">fino al/bis zum/until 17.04</a>		
	<u>VALDAORA</u>	<a href="#">fino al/bis zum/until 10.04</a>		
	 Olang I + II			
	 Arndt			
	 Plateau			
	<u>S. VIGILIO</u>	<a href="#">fino al/bis zum/until 10.04</a>		
	 Ruis			
	 Pre da Peres			
	 Miara			
	 Col Toron			
 Rara				
 Costa				
			<b>18 su 31</b>	<b>100 km</b>

<b>VAL GARDENA/ ALPE DI SIUSI</b>	<p><u>PLAN DE GRALBA/PASSO SELLA</u></p> <ul style="list-style-type: none"> <li> Piz Seteur</li> <li> Sole-Piz Seteur</li> <li> Comici I</li> <li> Comici II</li> <li> Sotsaslong</li> <li> Piz Sella</li> <li> Pudra</li> <li> Plan de Gralba</li> <li> Gran Paradiso</li> </ul> <p><u>SELVA-S. CRISTINA-MONTE PANA</u></p> <ul style="list-style-type: none"> <li> Ciampinoi</li> <li> Terza Punta</li> <li> Piza Pranseies</li> <li> Saslong</li> <li> Puntea</li> <li> Sochers Ciampinoi</li> <li> Sochers</li> </ul> <p><u>ORTISEI/ST. ULRICH</u></p> <ul style="list-style-type: none"> <li> Ortisei Furnes</li> <li> Furnes Seceda</li> <li> Fermeda</li> </ul>	<p><u>fino al/bis zum/until 10.04</u></p> <p><u>fino al/bis zum/until 10.04</u></p> <p><u>fino al/bis zum/until 10.04</u></p>	<p>19 su 79</p>	<p>40 km</p>
<b>VAL DI FASSA</b>	<p><u>FEDAIA-MARMOLADA</u></p> <ul style="list-style-type: none"> <li> Fedaia-Pian dei Fiacconi</li> </ul>	<p><u>fino al/bis zum/until 01.05</u></p>	<p>1 su 57</p>	<p>1 km</p>
<b>ARABBA/ MARMOLADA</b>	<p><u>ARABBA</u></p> <ul style="list-style-type: none"> <li> Alpenrose</li> <li> Arabba-Rif. Luigi Gorza</li> <li> Arabba-Portavescovo</li> <li> Burz</li> <li> Le Pale</li> <li> Campolongo</li> <li> Carpazza</li> <li> Sass de la Vegla</li> <li> Masarei</li> <li> Mesola</li> <li> Padon I</li> <li> Europa I</li> <li> Europa II</li> <li> Arabba Fly</li> <li> Vizza</li> <li> Masarei</li> <li> Cherz I</li> <li> Lezuo</li> <li> Fodom</li> </ul> <p><u>MARMOLADA</u></p> <ul style="list-style-type: none"> <li> Padon II</li> <li> Malga-Banc</li> <li> Banc-Serauta</li> <li> Serauta-P. Rocca</li> </ul>	<p><u>fino al/bis zum/until 10.04</u></p> <p><u>fino al/bis zum/until 10.04</u></p>	<p>23 su 27</p>	<p>54 km</p>
<b>SEXTNER DOLOMITI ALTA PUSTERIA</b>	<p><u>PASSO M.CROCE</u></p> <ul style="list-style-type: none"> <li> Kreuzberg I</li> <li> Kreuzberg I/bis</li> </ul> <p><u>ROTWAND-CRODA ROSSA</u></p> <ul style="list-style-type: none"> <li> Signaue</li> </ul>	<p><u>fino al/bis zum/until 10.04</u></p> <p><u>fino al/bis zum/until 06.04</u></p>	<p>3 su 32</p>	<p>4,5 km</p>

<b>VAL DI FIEMME- OBEREGGEN</b>	<p><b>OBEREGGEN</b></p> <p> Ochsenweide</p> <p> Laner</p> <p> Absam/Meierl</p> <p> Reiter Joch</p> <p> Obereggen</p> <p> Obereggen-Oberholz</p> <p> Eben</p> <p><b>PAMPEAGO</b></p> <p> Campanil</p> <p> Campo Scuola Latemar</p> <p> La Residenza/Passo Feudo</p> <p> Latemar</p> <p> Pala di Santa</p> <p> Pampeago - M.te Agnello</p> <p> Plateau</p> <p> Tresca</p>	<p><u>fino al/bis zum/until 10.04</u></p> <p><u>fino al/bis zum/until 10.04</u></p>		
	<p><b>CERMIS</b></p> <p> Campo Scuola Cermis</p> <p> Costabella</p> <p> Doss Larici/Cermis</p> <p> Fondovalle/Cavalese</p> <p> Fondovalle/Doss Laresi</p> <p> Lagorai</p> <p> Prà Fiori</p> <p><b>LAVAZÈ-OCLINI</b></p> <p> Malga Varena</p> <p><b>PASSO ROLLE</b></p> <p> Castellazzo fino al/bis zum/until 04.04</p> <p> Paradiso</p> <p> Ferrari</p> <p> Rolle</p>	<p><u>fino al/bis zum/until 10.04</u></p> <p><u>fino al/bis zum/until 10.04</u></p> <p>- possibile apertura week end successivi in base alle condizioni meteo. - Mögliche Öffnung an den Wochenenden (je nach Witterungsverhältniss) - possible opening during the following week-ends depending on weather conditions.</p>	<p><b>27 su 45</b></p>	<p><b>66 km</b></p>
<b>SAN MARTINO DI CASTROZZA- PASSO ROLLE</b>	<p><b>PASSO ROLLE</b></p> <p> Castellazzo fino al/bis zum/until 04.04</p> <p> Paradiso</p> <p> Ferrari</p> <p> Rolle</p>	<p>- possibile apertura week end successivi in base alle condizioni meteo. - Mögliche Öffnung an den Wochenenden (je nach Witterungsverhältniss) - possible opening during the following week-ends depending on weather conditions.</p>	<p><b>4 su 23</b></p>	<p><b>12 km</b></p>

\* aggiornamenti in tempo reale disponibili sul sito Internet  
Live-Updates auf unserer Homepage erhältlich  
for live updates visit our official homepage

[dolomitisuperski.com](http://dolomitisuperski.com)